

ROMANIA  
JUDEȚUL GALAȚI  
MUNICIPIUL GALAȚI  
CONSILIUL LOCAL

## **HOTĂRÂREA nr. 340**

### **din 25 06 2009**

*privind: acceptarea donației unui teren în suprafață de 54,01mp amplasat cadastral în Tarlaua 43, Parcela 33/2, Str. Arcașilor nr. 76A , proprietatea privată, în indiviziune, a numiților Mărăcineanu Iulian și Mărăcineanu Doranda*

*Inițiator: Primarul municipiului Galați, ing. Dumitru Nicolae;*

*Numărul și data depunerii proiectului de hotărâre:303/2 06 2009*

*Consiliul local al municipiului Galați, întrunit în ședință ordinară în data de 25 06 2009;*

*Având în vedere expunerea de motive nr.47 718/12 05 2009, a inițiatorului-Primarul municipiului Galați, ing. Dumitru Nicolae;*

*Având în vedere raportul de specialitate nr.47 720/12 05 2009, al Direcției Gestiunea Patrimoniului;*

*Având în vedere raportul de avizare al comisiei de buget finanțe, administrarea domeniului public și privat al municipiului;*

*Având în vedere prevederile art. 36 alin. 1, alin.2, lit.”c” coroborat cu art. 121, alin.3 din Legea Administrației publice locale nr. 215/2001, republicată, cu modificările și completările ulterioare;*

*În temeiul art. 45, alin. 1 din Legea administrației publice locale nr. 215/2001 , republicată în 2007, cu modificările și completările ulterioare;*

# *HOTĂRĂȘTE*

**Art. 1**– *Se acceptă oferta de donație a terenului în suprafață de 54,01 mp amplasat cadastral în Tarlaua 43, Parcela 33/2, Str. Arcașilor nr. 76A , proprietatea privată, în indiviziune, a numiților Mărăcineanu Iulian și Mărăcineanu Doranda, în vederea deschiderii unui drum public.*

*Terenul este individualizat în anexele 1 și 2, care fac parte integrantă din prezenta hotărâre.*

**Art.2** – *Taxele notariale privind documentațiile și expertizele tehnice de evaluare a terenurilor vor fi suportate de către donatori.*

**Art.3** – *Autorizația de construire a lucrărilor se va elibera după încheierea contractului de donație și operarea în evidențele cărții funciare a terenului donat, în favoarea domeniului public al municipiului Galați.*

**Art.4** - *Primarul municipiului Galați se împuternicește cu ducerea la îndeplinire a prevederilor acestei hotărâri.*

**Art.5**– *Secretarul municipiului Galați va asigura transmiterea și publicitatea prezentei hotărâri.*

*Președinte de ședință*

*Mihai Alin*

*Contrasemnează*

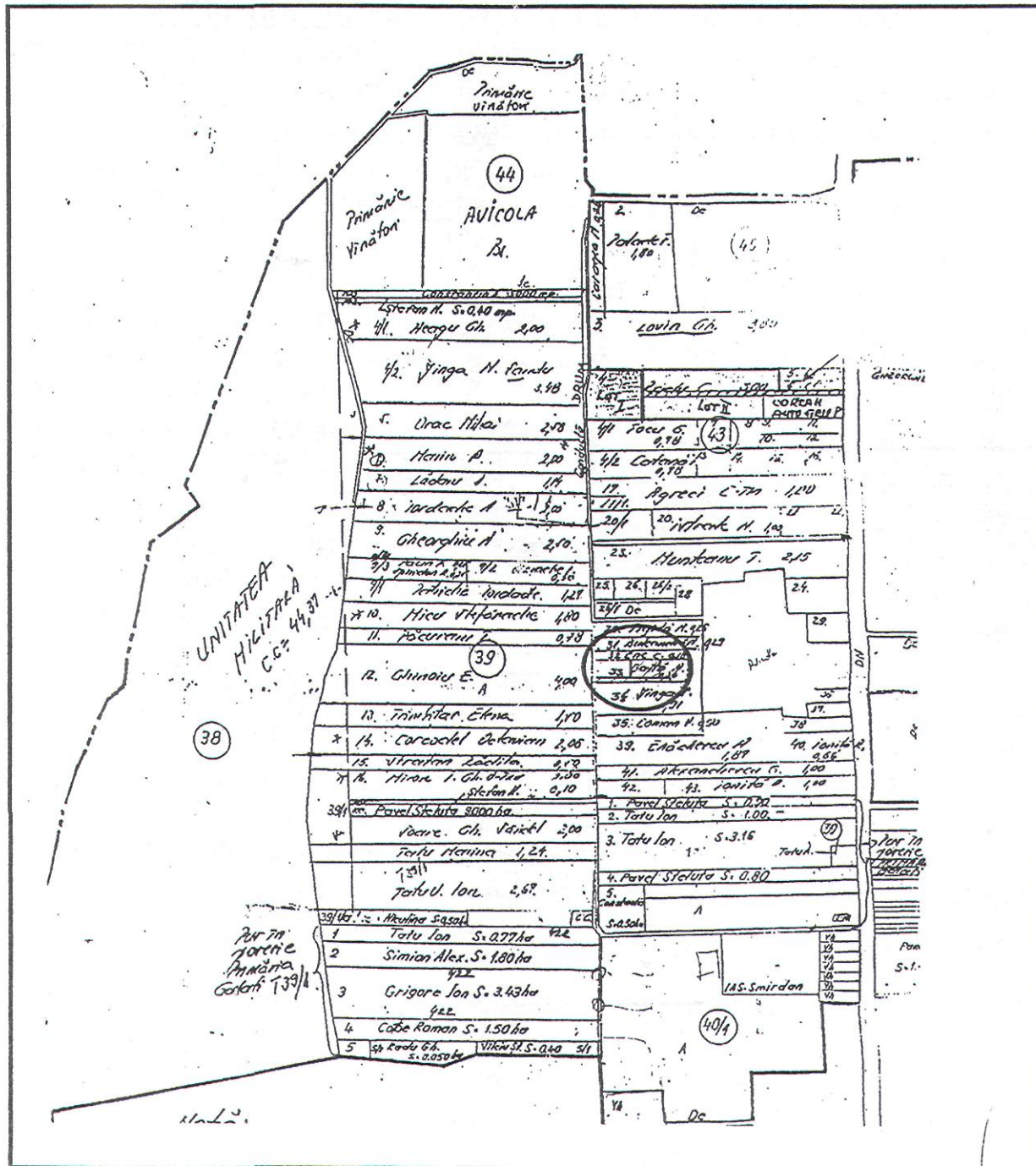
*Secretarul municipiului Galați*

*Grigore Matei*

# PLAN DE AMPLASAMENT ȘI DELIMITARE A TERENULUI

Numele și prenumele proprietarilor:  
 Antohe Mihai și  
 Antohe Ramona-Lăcrămioara.  
 Adresa: Galati

Județul: Galați  
 Teritoriul adm.: Galați  
 Cod SIRUTA: 75105  
 Adresa: Galați  
 T 43-P33/2  
 str. Arcașilor nr.62



Data: 09.10.2006

Întocmit:



PLAN DE AMPLASAMENT SI DELIMITARE A BUNULUI IMOBIL  
Scara 1 : 500

Numele si prenumele proprietarilor:  
**Antohe Mihai si**  
**Antohe Ramona-Lacramiora**  
ADRESA: Galati

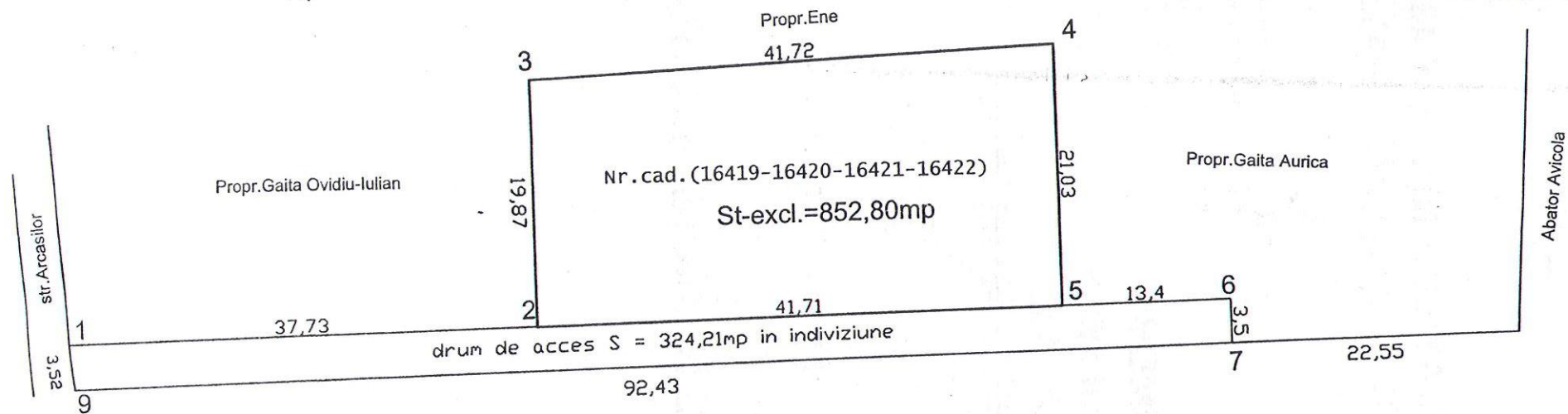
Judetul: GALATI  
Teritoriu administrativ: Galati  
Cod SIRUTA: 17-75105  
ADRESA:  
str. Arcasilor nr.62, T 43-P33/2.

Nr.cadastral alipit:(16419-16420-16421-16422)


Nr. aviz: *4415* din *10* 10.2006



46350



446350



Teren liber de constructii in supraf.totala de 1014,87 mp, din care:  
-supraf.exclusiva 852,80 mp-contur 3-4-5-2-3  
-suprafata in indiviziune 162,07 mp(cota indiviza de 49,99 % din alea de acces comuna si indiviza in supraf. totala de 324,21mp).

446300

6300

736850

736900